



65/57

Prefettura di Palermo

Ufficio Territoriale del Governo

Area V^a - Protezione Civile, Difesa Civile e Coordinamento del Soccorso Pubblico

P.E.C. Urgentissima

Palermo, 11 Gennaio 2023

assessorato.risorse.agricole.alimentari@certmail.regione.sicilia.it Assessorato Regionale
Agricoltura e Foreste

dipartimento.agricoltura@certmail.regione.sicilia.it Dipartimento dell'Agricoltura

dipartimento.azienda.foreste@certmail.regione.sicilia.it Dipartimento Sviluppo Rurale e
Territoriale

dipartimento.pesca@certmail.regione.sicilia.it Dipartimento della Pesca Mediterranea

dipartimento.acqua.rifiuti@certmail.regione.sicilia.it Dipartimento Regionale
delle Acque e dei Rifiuti

protezionecivile@cert.cittametropolitana.pa.it Alla Citta' Metropolitana di Palermo - Protezione Civile
ufficiodigabinetto@cert.cittametropolitana.pa.it
infrastrutture@cert.cittametropolitana.pa.it città metropolitana direzione viabilità

gab.quest.pa@pecps.poliziadistato.it Questura

tpa34904@pec.carabinieri.it
provpacdo.carabinieri.it Comando Provinciale Carabinieri

pa0550000p@pec.gdf.it
salop.pa@gdf.it Comando Provinciale Guardia di Finanza

com.palermo@cert.vigilfuoco.it
so.palermo@vigilfuoco.it
com.salaop.palermo@cert.vigilfuoco.it Comando Provinciale Vigili del Fuoco

sezpolstrada.pa@pecps.poliziadistato.it
polstradacoc.pa@poliziadistato.it Comando Sezione Polstrada

dm.palermo@pec.mit.gov.it Direzione Marittima - Capitaneria di Porto

emergenze.dg.dighe@pec.mit.gov.it Ufficio Tecnico per le Dighe

rfi-dpr-dtp.pa.utpa@pec.rfi.it Direzione Compartimentale Ferrovie dello Stato



Prefettura di Palermo

Ufficio Territoriale del Governo

Area V[^] - Protezione Civile, Difesa Civile e Coordinamento del Soccorso Pubblico

anas.sicilia@postacert.stradeanas.it	Compartimento Ente Nazionale strade (A.N.A.S.)
autostradesiciliane@posta-cas.it	Presidenza Consorzio Autostrade Siciliane
coepalermo@enel.com	Direzione Compartimentale ENEL
enelproduzione@pec.enel.it	Enel – Centro Operativo AT – MT
avvisi.meteo@pec.telecomitalia.it	TELECOM –Unità Territoriale Rete Sud Area Rete Operativa Sicilia
protezionecivile@comune.palermo.it	Ufficio Comunale di Protezione Civile
cp.palermo@cert.cri.it	Presidenza Croce Rossa Italiana
itqt9h@hotmail.com	Presidenza Associazione Radioamatori Italiana (ARI)
cop_pa_foreste@regione.sicilia.it	Direzione Sala Operativa Regionale c/o Ispettorato Ripartimentale Foreste
geniocivile.pa@certmail.regione.sicilia.it	Genio Civile
rgtgua4@postacert.difesa.it	Comando 4 [^] Genio Guastatori
siciliacque@siciliacquespa.com	Siciliacque
voltanospa@pec.it	Presidenza Azienda Consortile Acquedotto del Voltano
palermo@pec.consorzibonificasicilia.it	Consorzio di Bonifica 2
sopessrl@legalmail.it	Azienda Agricola Foderà
rfi-dpr-dtp.pa@pec.rfi.it	Rete Ferroviaria Italiana (RFI) - Esercizio Infrastrutture
direzione.generale@pec.casacque.it	Ente Acquedotti Siciliani (E.A.S.)

PALERMO



Prefettura di Palermo

Ufficio Territoriale del Governo

Area V^a - Protezione Civile, Difesa Civile e Coordinamento del Soccorso Pubblico

comfopsud@postacert.difesa.it

Comando Forze Operative Sud
NAPOLI

enelproduzione@pec.enel.it

Enel – Divisione GEM/ER Unità di Business
Passo Martino – Zona Industriale
CATANIA

Sigg. Sindaci e Commissari Straordinari dei
Comuni della Provincia di Palermo
LORO SEDI

e, per conoscenza

soris@protezionecivilesicilia.it

Dipartimento Regionale Protezione Civile (SORIS)
PALERMO

brigamiles_aosta@postacert.difesa.it

Comando Brigata Meccanizzata Aosta
MESSINA

Oggetto: Avviso condizioni metereologiche avverse.

PROT. 65/51 – PER OPPORTUNA NOTIZIA ET PER ATTIVAZIONE OGNI OCCORRENTE MISURA COMPETENZA, TRASMETTESI IN ALLEGATO ALLERTA DI PROTEZIONE CIVILE N. 23011, DIRAMATA IN DATA ODIERNA DA SALA OPERATIVA REGIONALE SORIS PUNTO SS.LL. VORRANNO SEGUIRE ATTENTAMENTE EVOLUZIONE FENOMENI PREANNUNCIATI VALUTANDO SITUAZIONI CONTINGENTI PER ASSUNZIONE CONSEGUENTI DETERMINAZIONI COMPETENZA .
I SIGG. SINDACI VORRANNO SENSIBILIZZARE I DIPENDENTI UFFICI SULL'ADOZIONE DELLE MISURE RITENUTE PIU' ADEGUATE PER LA CIRCOSTANZA, FAVORENDO LA CIRCOLARITA' DELL' INFORMAZIONE TRA LA CITTADINANZA E FORNENDO INDICAZIONI UTILI SUI COMPORAMENTI DA TENERE.



Prefettura di Palermo

Ufficio Territoriale del Governo

Area V^A - Protezione Civile, Difesa Civile e Coordinamento del Soccorso Pubblico

NELL'OCCASIONE VORRANNO FAVORIRE LA CONOSCENZA DEL NUMERO DI EMERGENZA UNICO EUROPEO (NUE) 112 PER L'EVENTUALE SEGNALAZIONE ALLE SALE OPERATIVE DEI VIGILI DEL FUOCO, DELLE FORZE DELL'ORDINE (POLIZIA DI STATO E CARABINIERI) DI SITUAZIONI DI PERICOLO ANCHE POTENZIALE. LE FORZE DELL'ORDINE VORRANNO SENSIBILIZZARE IL PERSONALE IMPEGNATO NEI SERVIZI DI VIGILANZA E PREVENZIONE NELL'AMBITO DEL PIANO COORDINATO DI CONTROLLO DEL TERRITORIO, FAVORENDO LA CIRCOLARITA' DI INFORMAZIONE TRA LE SALE OPERATIVE ALT CUCINOTTA PREFETTO PALERMO

IL CAPO DI GABINETTO
(Dr.ssa Iacolare)

Originale firmato agli atti



prot. n° 00990

del 11-gen-2023

AVVISO REGIONALE DI PROTEZIONE CIVILE

PER IL RISCHIO METEO-IDROGEOLOGICO E IDRAULICO N. 23011

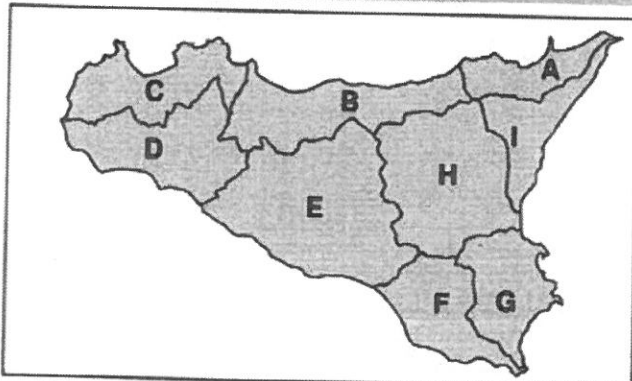
(D.Lgs. n° 1 del 02/01/2018, Direttiva P.C.M. 27/02/2004 e ss.mm.ii., DPRS n° 626/GAB del 30/10/2014 - Sistema di allertamento per rischio idrogeologico e idraulico)

VALIDITA': dalle ore 16:00 del 11-gen-2023 fino alle ore 24:00 del 12-gen-2023

RISCHIO METEO-IDROGEOLOGICO E IDRAULICO: LIVELLI DI ALLERTA

AGGIORNAMENTO PER OGGI 11/1/2023

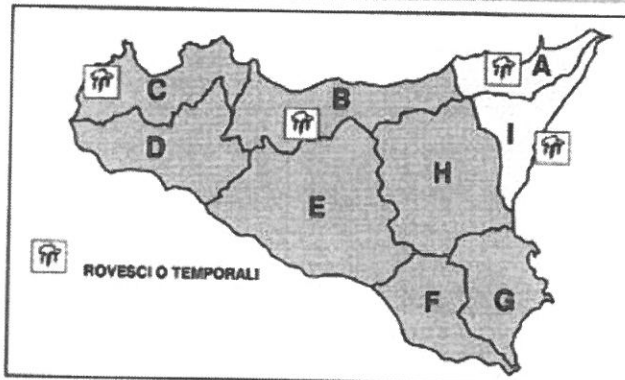
(di regola, dall'emissione alle ore 24:00)



EOIIE: ZONA A - USTICA, EGADI: ZONA C - PANTELLERIA: ZONA D - PELAGIE: ZONA E

PREVISIONE PER DOMANI 12/1/2023

(di regola, dalle ore 0:00 fino alle ore 24:00)

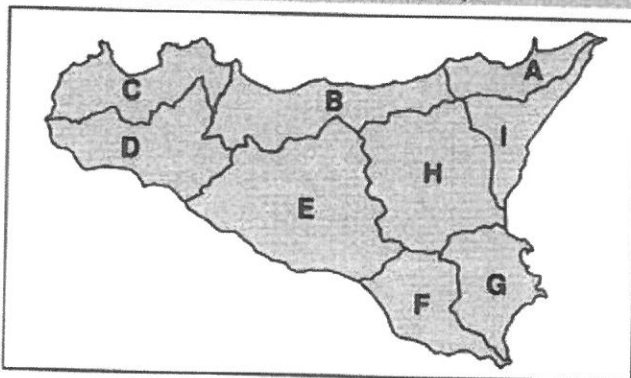


EOIIE: ZONA A - USTICA, EGADI: ZONA C - PANTELLERIA: ZONA D - PELAGIE: ZONA E

RISCHIO IDRAULICO (bacini maggiori): LIVELLI DI ALLERTA

AGGIORNAMENTO PER OGGI 11/1/2023

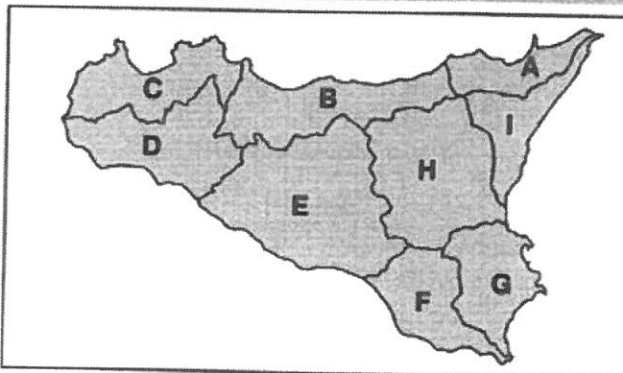
(di regola, dall'emissione alle ore 24:00)



EOIIE: ZONA A - USTICA, EGADI: ZONA C - PANTELLERIA: ZONA D - PELAGIE: ZONA E

PREVISIONE PER DOMANI 12/1/2023

(di regola, dalle ore 0:00 fino alle ore 24:00)



EOIIE: ZONA A - USTICA, EGADI: ZONA C - PANTELLERIA: ZONA D - PELAGIE: ZONA E

LIVELLI DI ALLERTA ADOTTATI E FASI OPERATIVE ATTIVATE

TIPO DI RISCHIO	LIVELLI DI ALLERTA E FASI OPERATIVE PER OGGI				LIVELLI DI ALLERTA E FASI OPERATIVE PER DOMANI			
	VERDE GENERICA VIGILANZA	GIALLA ATTENZIONE	ARANCIONE PREALLARME	ROSSA ALLARME	VERDE GENERICA VIGILANZA	GIALLA ATTENZIONE	ARANCIONE PREALLARME	ROSSA ALLARME
IDROGEOLOGICO E IDRAULICO ⁽¹⁾	TUTTA LA REGIONE				D, E, F, G, H			
IDROGEOLOGICO E IDRAULICO PER TEMPORALI ⁽²⁾					B, C	A, I		
IDRAULICO ⁽³⁾	TUTTA LA REGIONE				TUTTA LA REGIONE			

(1) Le possibili criticità idrauliche sono riferite ai bacini minori (< 50 kmq) e alle aree urbanizzate

(2) Come sopra, con forzante Meteo

(3) Condizioni diffuse di possibile criticità idraulica nei bacini maggiori (> 50 kmq)

VEDI DISPOSIZIONI GENERALI E AVVERTENZE

NOTE

IN CASO DI ROVESCIO TEMPORALI, PRESTARE PARTICOLARE ATTENZIONE AI DEFLUSSI NELLE AREE URBANE E NEI LUOGHI FREQUENTATI DALL'UOMO ANCHE IN PROSSIMITA' DEI CORSI D'ACQUA.
PER LE AMM.NI LOCALI: VALUTARE INNALZAMENTO FASE OPERATIVA NELLE AREE VULNERATE

FASI OPERATIVE ATTIVATE PER IL DRPC-SICILIA

PER OGGI: 11/1/2023

PER DOMANI: 12/1/2023

GENERICA VIGILANZA
ATTENZIONE

SEGUE AVVISO

Comune di Caltavuturo-PA Prot. n. 0000353 del 12-01-2023 in arrivo



prot. n° 00990

del 11-gen-2023

AVVISO REGIONALE DI PROTEZIONE CIVILE
PER IL RISCHIO METEO-IDROGEOLOGICO E IDRAULICO N. 23011

(D.Lgs. n° 1 del 02/01/2018, Direttiva P.C.M. 27/02/2004 e ss.mm.ii., DPRS n° 626/GAB del 30/10/2014 - Sistema di allertamento per rischio idrogeologico e idraulico)

VALIDITA': dalle ore 16:00 del 11-gen-2023 fino alle ore 24:00 del 12-gen-2023

OPERAZIONI DI RILASCIO IN ALVEO PREVISTE E/O IN ATTO COMUNICATE DAI GESTORI DELLE DIGHE
(in parentesi: il bacino principale, il corso d'acqua a valle e le portate di scarico dichiarate in mc/s):

COMUNELLI (Comunelli, Comune/II; 2), PACECO (Lenzi, Balata; 1), TRINITÀ (Arena, Della; 17,8)

IN RELAZIONE ALLE SOPRA INDICATE OPERAZIONI, POTREBBERO VERIFICARSI FENOMENI LOCALIZZATI E/O DIFFUSI DI ESONDAZIONE LUNGO I CORSI D'ACQUA A VALLE DELLE DIGHE. LE STRUTTURE LOCALI DI PROTEZIONE CIVILE ADOTTERANNO, AL RIGUARDO, LE PROCEDURE PREVISTE NEI PROPRI PIANI DI PROTEZIONE CIVILE PER IL RISCHIO IDROGEOLOGICO E IDRAULICO

DOCUMENTI DI RIFERIMENTO EMESSI DAL DPC/CENTRO FUNZIONALE CENTRALE:

VALUTAZIONI METEOROLOGICHE NUMERICHE	del 11-gen-2023	PREVISIONI METEO SINOTTICHE NAZIONALI	del 11-gen-2023
BOLLETTINO DI VIGILANZA METEOROLOGICA NAZIONALE	del 11-gen-2023		
<input type="checkbox"/> L'AVVISO DI CONDIZIONI METEOROLOGICHE AVVERSE	del	n. [REDACTED]	

FENOMENI PREVISTI

per la giornata di oggi 11-gen-23

per la giornata di domani 12-gen-23

Nessun fenomeno significativo Isole Eolie: cielo da sereno a nuvoloso in serata per nubi alte e stratiformi	PRECIPITAZIONI	Da isolate a sparse, anche a carattere di rovescio o breve temporale, sui settori settentrionali e orientali, con quantitativi cumulati deboli, fino a localmente moderati su Sicilia nord-orientale Isole Eolie: cielo generalmente nuvoloso con precipitazioni nella parte centrale della giornata; ampie schiarite dalla sera
Nessun fenomeno significativo	NEVICATE	Nessun fenomeno significativo
Nessun fenomeno significativo	VISIBILITA'	Nessun fenomeno significativo
Massime in sensibile aumento	TEMPERATURE	Nessuna variazione di rilievo
Forti settentrionali, con residue raffiche di burrasca sui settori ionici, in rapida attenuazione	VENTI	Forti di Maestrale, con raffiche fino a burrasca, dalla tarda mattinata
Molto mosso o agitato al largo lo Ionio, molto mosso i restanti bacini	MARI	Da molto mosso ad agitato lo Stretto di Sicilia, inizialmente molto mosso lo Ionio in rapida attenuazione. Tendente a molto mosso il Tirreno meridionale

CONDI-METEO AVVERSE

DISPOSIZIONI GENERALI

Si invitano tutti gli Enti cui la presente è diretta (elenco in calce), e i Sindaci in particolare, a predisporre le azioni di prevenzione previste nei propri piani di protezione civile in attuazione dei LIVELLI DI ALLERTA di cui al presente Avviso regionale. LE FASI OPERATIVE VANNO ATTIVATE TRAMITE GECO.S. In ragione delle criticità presenti nel territorio, le Autorità locali di protezione civile possono attivare Fasi Operative con livelli superiori a quelli del presente Avviso.

Si consultino la "TABELLA DEGLI SCENARI" e la "TABELLA DELLE FASI OPERATIVE" al seguente link: <https://tinyurl.com/yau3gzjo>

I responsabili locali di protezione civile sono invitati a prestare specifica attenzione alle condizioni meteorologiche locali e alle loro variazioni, talora non prevedibili e repentine, nonché ai conseguenti effetti al suolo anche se tenuti o presumibili.

Si raccomanda di: 1) dare tempestiva diffusione del presente Avviso e 2) informare la SORIS sull'evoluzione della situazione.

Il presente Avviso è pubblicato su www.protezionecivilesicilia.it

Normativa di riferimento: <https://tinyurl.com/yau3gzjo>

Decreto Legislativo n.1 del 02/01/2018: "Codice della protezione civile"; DPRS del 27/01/2011 in GURS n. 8 del 18/02/2011: "Linee Guida per la redazione dei piani di protezione civile comunali e intercomunali in tema di rischio idrogeologico"; DPRS n° 626/GAB del 30/10/2014: "Direttiva regionale per la gestione organizzativa e funzionale del sistema di allerta per il rischio idrogeologico e idraulico ai fini di protezione civile"; Circolari del DRPC/CFD-Idro.

I VALLATORE: PANEBIANCO, DUGO

IL DIRIGENTE DEL CFD-Idro
(BASILE)

IL DIRIGENTE GENERALE
CAPO DEL DIPARTIMENTO
(COCINA)

Contatti: Centro Funzionale Decentrato - Idro
e-mail: centrofunzionale@protezionecivilesicilia.it
posta certificata: centrofunzionale@pec.protezionecivilesicilia.it

SORIS
numero verde 800 404040 - tel. 091 7433111 - fax 091 7074796/7
e-mail: soris@protezionecivilesicilia.it



prot. n° 00990

del 11-gen-2023

AVVISO REGIONALE DI PROTEZIONE CIVILE
PER IL RISCHIO METEO-IDROGEOLOGICO E IDRAULICO N. 23011

(D.Lgs. n° 1 del 02/01/2018, Direttiva P.C.M. 27/02/2004 e ss.mm.ii., DPRS n° 628/GAB del 30/10/2014 - Sistema di allertamento per rischio idrogeologico e idraulico)

VALIDITA': dalle ore 16:00 del 11-gen-2023 fino alle ore 24:00 del 12-gen-2023

AVVERTENZE

RISCHIO IDROGEOLOGICO E IDRAULICO:

possibili criticità di tipo geomorfologico (frane) e/o di tipo idraulico nei piccoli bacini (< 50 kmq) e nelle aree urbanizzate.

RISCHIO IDRAULICO:

possibili criticità per fenomeni prevalentemente di tipo idraulico principalmente nell'ambito del reticolo idrografico naturale dei bacini maggiori (> 50 kmq) (alluvioni, esondazioni in aree di foce).

FORZANTE ROVESCIO O TEMPORALI E CONDIZIONI METEOROLOGICHE AVVERSE

le criticità idrogeologiche e idrauliche possono risultare sensibilmente più gravose in caso di rovesci o temporali o di condizioni meteorologiche avverse la cui localizzazione geografica, distribuzione e intensità sono connotati da elevata incertezza previsionale.

In presenza di condizioni strutturali inadeguate dei corsi d'acqua e delle reti fognarie e in caso di beni ubicati in prossimità o all'interno di zone vocate al dissesto idrogeologico e idraulico, le criticità possono manifestarsi in maniera più gravosa a prescindere dai quantitativi previsti e/o reali di pioggia.

Le operazioni effettuate dai gestori degli impianti di ritenuta possono causare fenomeni localizzati o diffusi di esondazione a valle delle dighe in relazione agli eventuali ulteriori apporti fluviali, nonché allo stato di manutenzione dei corsi d'acqua.

ELENCO DEI DESTINATARI DELL'AVVISO REGIONALE DI PROTEZIONE CIVILE PER IL RISCHIO METEO-IDROGEOLOGICO E IDRAULICO

Sindaci

Responsabili Uffici Comunali di P.C.

Liberi Consorzi, Città Metropolitane

Responsabili P.C. Liberi Consorzi e Città Metropolitane

Dipartimento Regionale della Protezione Civile

Autorità di Bacino del Distretto Idrografico

- Servizio 1: Tutela delle risorse idriche

Dipartimento Acque e Rifiuti

- Servizio 4: Gestione infrastrutture delle acque

Dipartimento Agricoltura

- Servizio 5: Unità Operativa 3, SIAS

Dipartimento dello Sviluppo Rurale e Territoriale

Dipartimento Regionale Tecnico

- Uffici Genio Civile

Dipartimento delle Infrastrutture, della Mobilità e dei Trasporti

Dipartimento Regionale Ambiente

Comando del Corpo Forestale della Regione Siciliana

- Ispettorati Ripartimentali delle Foreste

ARPA - Agenzia Regionale Protezione Ambiente

Enti Parco (Alcantara, Etna, Madonia, Nebrodi, Sicani, Pantalieria)

Riserve Naturali

Dipartimento dei Beni Culturali e dell'Identità Siciliana

- Uffici Soprintendenza ai BB.CC.AA.

Dipartimento per la Pianificazione Strategica

Dipartimento per le Attività Sanitarie e Osservatorio Epidemiologico

Istituto Regionale per lo Sviluppo delle Attività Produttive (IRSAP)

Consorzi di Bonifica

Ufficio Tecnico per le Dighe - sez. Palermo

Enti Gestori Dighe

Prefetture - UTG

Corpo Nazionale Vigili del Fuoco tramite le Prefetture

Comando Regionale Arma dei Carabinieri tramite le Prefetture

Compartimento Polizia Stradale Sic. Orientale tramite le Prefetture

Compartimento Polizia Stradale Sic. Occidentale tramite le Prefetture

Comando Regionale Sicilia Guardia di Finanza tramite le Prefetture

Direzioni Marittime tramite le Prefetture

Capitanerie di Porto tramite le Prefetture

CAI (Gruppo Regione Sicilia)

CNSAS Corpo Naz.le Soccorso Alpino e Speleologico

SUES 118

CRI

ANAS

CAS

RFI

ENEL - Sicilia

TERNA - Sicilia

Enti Gestori Telefonici

ENI Integrated Crisis Center - Roma

SNAM Rete Gas - Distretto Sicilia

SICILIAQUE SpA

Enti Gestori Servizio Idrico Integrato

Ordini professionali (Architetti, Geologi, Geometri, Ingegneri, Agronomi e Forestali, Guide Alpine e Vulcanologiche)
e, p.c.

Presidente della Regione Siciliana

Dipartimento della Protezione Civile