

150/51

PREFETTURA DI PALERMO
25 GEN. 2023
UFFICIO TELEGRAFICO



Prefettura di Palermo

Ufficio Territoriale del Governo

Area V[^] - Protezione Civile, Difesa Civile e Coordinamento del Soccorso Pubblico

P.E.C. Urgentissima

Palermo, 25 Gennaio 2023

Comune di Caltavuturo-PA Prot. n. 0001001 del 26-01-2023 in arrivo

- assessorato.risorse.agricole.alimentari@certmail.regione.sicilia.it Assessorato Regionale Agricoltura e Foreste
- dipartimento.agricoltura@certmail.regione.sicilia.it Dipartimento dell'Agricoltura
- dipartimento.azienda.foreste@certmail.regione.sicilia.it Dipartimento Sviluppo Rurale e Territoriale
- dipartimento.pesca@certmail.regione.sicilia.it Dipartimento della Pesca Mediterranea
- dipartimento.acqua.rifiuti@certmail.regione.sicilia.it Dipartimento Regionale delle Acque e dei Rifiuti
- protezionecivile@cert.cittametropolitana.pa.it Alla Citta' Metropolitana di Palermo - Protezione Civile
- ufficiodigabinetto@cert.cittametropolitana.pa.it città metropolitana direzione viabilità
- infrastrutture@cert.cittametropolitana.pa.it città metropolitana direzione viabilità
- gab.quest.pa@pecps.poliziadistato.it Questura
- tpa34904@pec.carabinieri.it Comando Provinciale Carabinieri
- provpacdo.carabinieri.it Comando Provinciale Carabinieri
- pa0550000p@pec.gdf.it Comando Provinciale Guardia di Finanza
- salop.pa@gdf.it Comando Provinciale Guardia di Finanza
- com.palermo@cert.vigilfuoco.it Comando Provinciale Vigili del Fuoco
- so.palermo@vigilfuoco.it Comando Provinciale Vigili del Fuoco
- com.salaop.palermo@cert.vigilfuoco.it Comando Provinciale Vigili del Fuoco
- sezpolstrada.pa@pecps.poliziadistato.it Comando Sezione Polstrada
- polstradacoc.pa@poliziadistato.it Comando Sezione Polstrada
- dm.palermo@pec.mit.gov.it Direzione Marittima - Capitaneria di Porto
- emergenze.dg.dighe@pec.mit.gov.it Ufficio Tecnico per le Dighe
- rfi-dpr-dtp.pa.utpa@pec.rfi.it Direzione Compartimentale Ferrovie dello Stato



Prefettura di Palermo

Ufficio Territoriale del Governo

Area V^a - Protezione Civile, Difesa Civile e Coordinamento del Soccorso Pubblico

anas.sicilia@postacert.stradeanas.it	Compartimento Ente Nazionale strade (A.N.A.S.)
autostradesiciliane@posta-cas.it	Presidenza Consorzio Autostrade Siciliane
coepalermo@enel.com	Direzione Compartimentale ENEL
enelproduzione@pec.enel.it	Enel – Centro Operativo AT – MT
avvisi.meteo@pec.telecomitalia.it	TELECOM – Unità Territoriale Rete Sud Area Rete Operativa Sicilia
protezionecivile@comune.palermo.it	Ufficio Comunale di Protezione Civile
cp.palermo@cert.cri.it	Presidenza Croce Rossa Italiana
itqt9h@hotmail.com	Presidenza Associazione Radioamatori Italiana (ARI)
cop_pa.foreste@regione.sicilia.it	Direzione Sala Operativa Regionale c/o Ispettorato Ripartimentale Foreste
geniocivile.pa@certmail.regione.sicilia.it	Genio Civile
rgtgua4@postacert.difesa.it	Comando 4 ^a Genio Guastatori
siciliacque@siciliacquespa.com	Siciliacque
voltanospa@pec.it	Presidenza Azienda Consortile Acquedotto del Voltano
palermo@pec.consorzibonificasicilia.it	Consorzio di Bonifica 2
sopessrl@legalmail.it	Azienda Agricola Foderà
rfi-dpr-dtp.pa@pec.rfi.it	Rete Ferroviaria Italiana (RFI) - Esercizio Infrastrutture
direzione.generale@pec.easacque.it	Ente Acquedotti Siciliani (E.A.S.)

PALERMO



Prefettura di Palermo

Ufficio Territoriale del Governo

Area V^a - Protezione Civile, Difesa Civile e Coordinamento del Soccorso Pubblico

comfopsud@postacert.difesa.it

Comando Forze Operative Sud
NAPOLI

enelproduzione@pec.enel.it

Enel – Divisione GEM/ER Unità di Business
Passo Martino – Zona Industriale
CATANIA

Sigg. Sindaci e Commissari Straordinari dei
Comuni della Provincia di Palermo
LORO SEDI

e, per conoscenza

soris@protezionecivilesicilia.it

Dipartimento Regionale Protezione Civile (SORIS)
PALERMO

brigamiles_aosta@postacert.difesa.it

Comando Brigata Meccanizzata Aosta
MESSINA

Oggetto: Avviso condizioni meteorologiche avverse.

PROT. 150/51 – PER OPPORTUNA NOTIZIA ET PER ATTIVAZIONE OGNI OCCORRENTE MISURA COMPETENZA, TRASMETTESI IN ALLEGATO ALLERTA DI PROTEZIONE CIVILE N. 23025, DIRAMATA IN DATA ODIERNA DA SALA OPERATIVA REGIONALE SORIS PUNTO SS.LL. VORRANNO SEGUIRE ATTENTAMENTE EVOLUZIONE FENOMENI PREANNUNCIATI VALUTANDO SITUAZIONI CONTINGENTI PER ASSUNZIONE CONSEQUENTI DETERMINAZIONI COMPETENZA .
I SIGG. SINDACI VORRANNO SENSIBILIZZARE I DIPENDENTI UFFICI SULL'ADOZIONE DELLE MISURE RITENUTE PIU' ADEGUATE PER LA CIRCOSTANZA, FAVORENDO LA CIRCOLARITA' DELL' INFORMAZIONE TRA LA CITTADINANZA E FORNENDO INDICAZIONI UTILI SUI COMPORTAMENTI DA TENERE.



Prefettura di Palermo

Ufficio Territoriale del Governo

Area V^A - Protezione Civile, Difesa Civile e Coordinamento del Soccorso Pubblico

NELL'OCCASIONE VORRANNO FAVORIRE LA CONOSCENZA DEL NUMERO DI EMERGENZA UNICO EUROPEO (NUE) 112 PER L'EVENTUALE SEGNALAZIONE ALLE SALE OPERATIVE DEI VIGILI DEL FUOCO, DELLE FORZE DELL'ORDINE (POLIZIA DI STATO E CARABINIERI) DI SITUAZIONI DI PERICOLO ANCHE POTENZIALE. LE FORZE DELL'ORDINE VORRANNO SENSIBILIZZARE IL PERSONALE IMPEGNATO NEI SERVIZI DI VIGILANZA E PREVENZIONE NELL'AMBITO DEL PIANO COORDINATO DI CONTROLLO DEL TERRITORIO, FAVORENDO LA CIRCOLARITA' DI INFORMAZIONE TRA LE SALE OPERATIVE ALT CUCINOTTA PREFETTO PALERMO

IL DIRIGENTE DI TURNO
(Dr. BARBERA)



prot. n° 03006

del 25-gen-2023

**AVVISO REGIONALE DI PROTEZIONE CIVILE
PER IL RISCHIO METEO-IDROGEOLOGICO E IDRAULICO N. 23025**

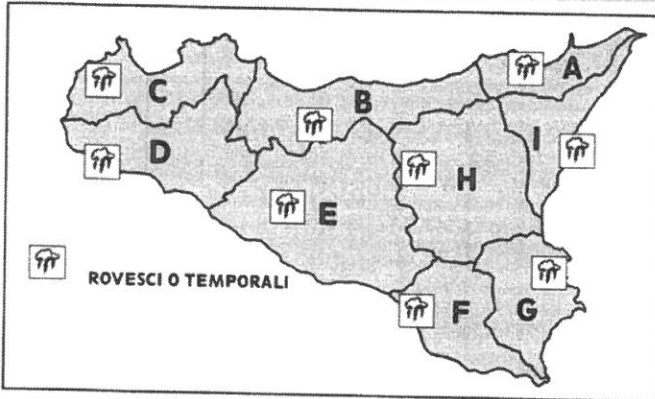
(D.Lgs. n° 1 del 02/01/2018, Direttiva P.C.M. 27/02/2004 e ss.mm.ii., DPRS n° 626/GAB del 30/10/2014 - Sistema di allertamento per rischio idrogeologico e idraulico)

VALIDITA': dalle ore 16:00 del 25-gen-2023 fino alle ore 24:00 del 26-gen-2023

RISCHIO METEO-IDROGEOLOGICO E IDRAULICO (vedi Avvertenze)

LIVELLI DI ALLERTA PER OGGI 25/1/2023

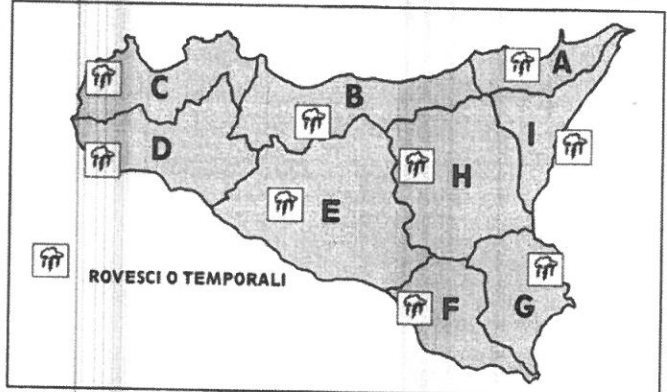
(di regola, dall'emissione alle ore 24:00)



EOIE: ZONA A - USTICA, EGADI: ZONA C - PANTELLERIA: ZONA D - PELAGIE: ZONA E

LIVELLI DI ALLERTA PER DOMANI 26/1/2023

(di regola, dalle ore 0:00 fino alle ore 24:00)

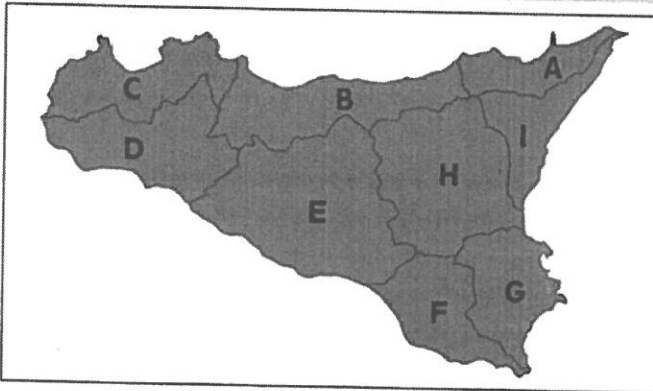


EOIE: ZONA A - USTICA, EGADI: ZONA C - PANTELLERIA: ZONA D - PELAGIE: ZONA E

RISCHIO IDRAULICO (Vedi Avvertenze)

LIVELLI DI ALLERTA PER OGGI 25/1/2023

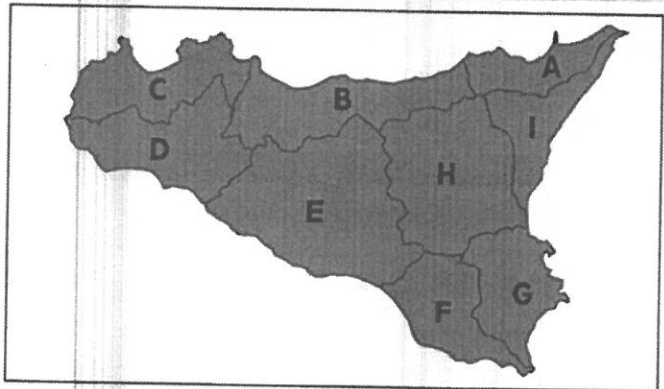
(di regola, dall'emissione alle ore 24:00)



EOIE: ZONA A - USTICA, EGADI: ZONA C - PANTELLERIA: ZONA D - PELAGIE: ZONA E

LIVELLI DI ALLERTA PER DOMANI 26/1/2023

(di regola, dalle ore 0:00 fino alle ore 24:00)



EOIE: ZONA A - USTICA, EGADI: ZONA C - PANTELLERIA: ZONA D - PELAGIE: ZONA E

LIVELLI DI ALLERTA ADOTTATI E FASI OPERATIVE ATTIVATE

TIPO DI RISCHIO	LIVELLI DI ALLERTA E FASI OPERATIVE PER OGGI				LIVELLI DI ALLERTA E FASI OPERATIVE PER DOMANI			
	VERDE GENERICA VIGILANZA	GIALLA ATTENZIONE	ARANCIONE PREALLARME	ROSSA ALLARME	VERDE GENERICA VIGILANZA	GIALLA ATTENZIONE	ARANCIONE PREALLARME	ROSSA ALLARME
IDROGEOLOGICO E IDRAULICO ⁽¹⁾								
IDROGEOLOGICO E IDRAULICO PER TEMPORALI ⁽²⁾		TUTTA LA REGIONE				TUTTA LA REGIONE		
IDRAULICO ⁽³⁾	TUTTA LA REGIONE				TUTTA LA REGIONE			

(1) Le possibili criticità idrauliche sono riferite ai bacini minori (< 50 kmq) e alle aree urbanizzate

(2) Come sopra, con forzante Meteo

(3) Condizioni diffuse di possibile criticità idraulica nei bacini maggiori (> 50 kmq)

VEDI DISPOSIZIONI GENERALI E AVVERTENZE

NOTE IN CASO DI ROVESCIO TEMPORALI, PRESTARE PARTICOLARE ATTENZIONE AI DEFLUSSI NELLE AREE URBANE E NEI LUOGHI FREQUENTATI DALL'UOMO ANCHE IN PROSSIMITA' DEI CORSI D'ACQUA. PRESTARE ATTENZIONE ALLA PRESENZA DI NEVE E GHIACCIO SULLE STRADE

**FASI OPERATIVE ATTIVATE
PER IL DRPC-SICILIA**

PER OGGI: 25/1/2023

PER DOMANI: 26/1/2023

**ATTENZIONE
ATTENZIONE**



prot. n° 03006

del 25-gen-2023

**AVVISO REGIONALE DI PROTEZIONE CIVILE
PER IL RISCHIO METEO-IDROGEOLOGICO E IDRAULICO N. 23025**

(D.Lgs. n° 1 del 02/01/2018, Direttiva P.C.M. 27/02/2004 e ss.mm.ii., DPRS n° 626/GAB del 30/10/2014 - Sistema di allertamento per rischio idrogeologico e idraulico)

VALIDITA': dalle ore 16:00 del 25-gen-2023 fino alle ore 24:00 del 26-gen-2023

OPERAZIONI DI RILASCIO IN ALVEO PREVISTE E/O IN ATTO COMUNICATE DAI GESTORI DELLE DIGHE
(in parentesi: il bacino principale, il corso d'acqua a valle e le portate di scarico dichiarate in mc/s):

COMUNELLI (Comunelli, Comunelli; 2), DISUERI (Gela, Disueri; 1), PACECO (Lenzi, Balata; 1), TRINITÀ (Arena, Delia; 17,8)

IN RELAZIONE ALLE SOPRA INDICATE OPERAZIONI, POTREBBERO VERIFICARSI FENOMENI LOCALIZZATI E/O DIFFUSI DI ESONDAZIONE LUNGO I CORSI D'ACQUA A VALLE DELLE DIGHE. LE STRUTTURE LOCALI DI PROTEZIONE CIVILE ADOTTERANNO, AL RIGUARDO, LE PROCEDURE PREVISTE NEI PROPRI PIANI DI PROTEZIONE CIVILE PER IL RISCHIO IDROGEOLOGICO E IDRAULICO

DOCUMENTI DI RIFERIMENTO EMESSI DAL DPC/CENTRO FUNZIONALE CENTRALE:

VALUTAZIONI METEOROLOGICHE NUMERICHE del 25-gen-2023 PREVISIONI METEO SINOTTICHE NAZIONALI del 25-gen-2023
BOLLETTINO DI VIGILANZA METEOROLOGICA NAZIONALE del 25-gen-2023
 L'AVVISO DI CONDIZIONI METEOROLOGICHE AVVERSE del n. [REDACTED]

FENOMENI PREVISTI

per la giornata di oggi 25-gen-23

per la giornata di domani 26-gen-23

Sparse, anche a carattere di rovescio o temporale, con quantitativi cumulati da deboli a puntualmente moderati	PRECIPITAZIONI	Sparse, anche a carattere di rovescio o temporale sui settori centro-occidentale e nord-orientali; da isolate a sparse, anche a carattere di rovescio o temporale, sulle restanti zone
Isole Eolie: cielo molto nuvoloso con precipitazioni sparse dal tardo pomeriggio/sera, a carattere di rovescio o temporale		Isole Eolie: cielo generalmente nuvoloso con precipitazioni sparse, a carattere di rovescio o temporale
Al di sopra dei 900-1100 m, con apporti al suolo da deboli a moderati	NEVICATE	In abbassamento fino a 800-1000 m con apporti al suolo generalmente moderati
Nessun fenomeno significativo	VISIBILITA'	Nessun fenomeno significativo
Senza variazioni significative	TEMPERATURE	Senza variazioni significative
Nessun fenomeno significativo	VENTI	Nessun fenomeno significativo
Nessun fenomeno significativo	MARI	Molto mossi il Tirreno e lo Ionio

CONDI-METEO AVVERSE

DISPOSIZIONI GENERALI

Si invitano tutti gli Enti cui la presente è diretta (elenco in calce), e i Sindaci in particolare, a predisporre le azioni di prevenzione previste nei propri piani di protezione civile in attuazione dei LIVELLI DI ALLERTA di cui al presente Avviso regionale.
LE FASI OPERATIVE VANNO ATTIVATE TRAMITE GECO.S. In ragione delle criticità presenti nel territorio, le Autorità locali di protezione civile possono attivare Fasi Operative con livelli superiori a quelli del presente Avviso.

Si consultino la "TABELLA DEGLI SCENARI" e la "TABELLA DELLE FASI OPERATIVE" al seguente link: <https://tinyurl.com/yau3gzjo>

I responsabili locali di protezione civile sono invitati a prestare specifica attenzione alle condizioni meteorologiche locali e alle loro variazioni, talora non prevedibili e repentine, nonché ai conseguenti effetti al suolo anche se temuti o presumibili.

Si raccomanda di: 1) dare tempestiva diffusione del presente Avviso e 2) informare la SORIS sull'evoluzione della situazione.

Il presente Avviso è pubblicato su www.protezionecivilesicilia.it

Normativa di riferimento: <https://tinyurl.com/yau3gzjo>

Decreto Legislativo n.1 del 02/01/2018: "Codice della protezione civile"; DPRS del 27/01/2011 in GURS n. 8 del 18/02/2011: "Linee Guida per la redazione dei piani di protezione civile comunali e intercomunali in tema di rischio idrogeologico"; DPRS n° 626/GAB del 30/10/2014: "Direttiva regionale per la gestione organizzativa e funzionale del sistema di allerta per il rischio idrogeologico e idraulico ai fini di protezione civile"; Circolari del DRPC/CFD-Idro.

VALUTATORE: PANEBIANCO CO-VALUTATORE: SABATINO

IL DIRIGENTE DEL CFD-Idro
(BASILE)

IL DIRIGENTE GENERALE
CAPO DEL DIPARTIMENTO
(COCINA)

Contatti: Centro Funzionale Decentrato - Idro
e-mail: centrofunzionale@protezionecivilesicilia.it
posta certificata: centrofunzionale@pec.protezionecivilesicilia.it

SORIS
numero verde 800 404040 - tel. 091 7433111 - fax 091 7074796/7
e-mail: soris@protezionecivilesicilia.it

Comune di Caltavuturo-PA Prot. n. 0001001 del 26-01-2023 in arrivo