



134/51

*Prefettura di Palermo*

*Ufficio Territoriale del Governo*

*Area V<sup>^</sup> - Protezione Civile, Difesa Civile e Coordinamento del Soccorso Pubblico*

**P.E.C. Urgentissima**

**Palermo, 21 Maggio 2023**

assessorato.risorse.agricole.alimentari@certmail.regione.sicilia.it      Assessorato Regionale  
Agricoltura e Foreste

dipartimento.agricoltura@certmail.regione.sicilia.it      Dipartimento dell'Agricoltura

dipartimento.azienda.foreste@certmail.regione.sicilia.it      Dipartimento Sviluppo Rurale e  
Territoriale

dipartimento.pesca@certmail.regione.sicilia.it      Dipartimento della Pesca Mediterranea

dipartimento.acqua.rifiuti@certmail.regione.sicilia.it      Dipartimento Regionale  
delle Acque e dei Rifiuti

protezionecivile@cert.cittametropolitana.pa.it      Alla Citta' Metropolitana di Palermo - Protezione Civile

ufficiodigabinetto@cert.cittametropolitana.pa.it

infrastrutture@cert.cittametropolitana.pa.it      città metropolitana direzione viabilità

gab.quest.pa@pecps.poliziadistato.it      Questura

tpa34904@pec.carabinieri.it  
provpacdo.carabinieri.it      Comando Provinciale Carabinieri

pa0550000p@pec.gdf.it  
salop.pa@gdf.it      Comando Provinciale Guardia di Finanza

com.palermo@cert.vigilfuoco.it  
so.palermo@vigilfuoco.it  
com.salaop.palermo@cert.vigilfuoco.it      Comando Provinciale Vigili del Fuoco

sezpolsrada.pa@pecps.poliziadistato.it  
polstradacoc.pa@poliziadistato.it      Comando Sezione Polstrada

dm.palermo@pec.mit.gov.it      Direzione Marittima - Capitaneria di Porto

emergenze.dg.dighe@pec.mit.gov.it      Ufficio Tecnico per le Dighe

rff-dpr-dtp.pa.utpa@pec.rfi.it      Direzione Compartimentale Ferrovie dello Stato



# *Prefettura di Palermo*

## *Ufficio Territoriale del Governo*

*Area V<sup>^</sup> - Protezione Civile, Difesa Civile e Coordinamento del Soccorso Pubblico*

<a href="mailto:anas.sicilia@postacert.stradeanas.it">anas.sicilia@postacert.stradeanas.it</a>	Compartimento Ente Nazionale strade (A.N.A.S.)
<a href="mailto:autostradesiciliane@posta-cas.it">autostradesiciliane@posta-cas.it</a>	Presidenza Consorzio Autostrade Siciliane
<a href="mailto:coepalermo@enel.com">coepalermo@enel.com</a>	Direzione Compartimentale ENEL
<a href="mailto:enelproduzione@pec.enel.it">enelproduzione@pec.enel.it</a>	Enel – Centro Operativo AT – MT
<a href="mailto:avvisi.meteo@pec.telecomitalia.it">avvisi.meteo@pec.telecomitalia.it</a>	TELECOM –Unità Territoriale Rete Sud Area Rete Operativa Sicilia
<a href="mailto:protezionecivile@comune.palermo.it">protezionecivile@comune.palermo.it</a>	Ufficio Comunale di Protezione Civile
<a href="mailto:cp.palermo@cert.cri.it">cp.palermo@cert.cri.it</a>	Presidenza Croce Rossa Italiana
<a href="mailto:itqt9h@hotmail.com">itqt9h@hotmail.com</a>	Presidenza Associazione Radioamatori Italiana (ARI)
<a href="mailto:cop_pa.foreste@regione.sicilia.it">cop_pa.foreste@regione.sicilia.it</a>	Direzione Sala Operativa Regionale c/o Ispettorato Ripartimentale Foreste
<a href="mailto:geniocivile.pa@certmail.regione.sicilia.it">geniocivile.pa@certmail.regione.sicilia.it</a>	Genio Civile
<a href="mailto:rgtgua4@postacert.difesa.it">rgtgua4@postacert.difesa.it</a>	Comando 4 <sup>^</sup> Genio Guastatori
<a href="mailto:siciliacque@siciliacquespa.com">siciliacque@siciliacquespa.com</a>	Siciliacque
<a href="mailto:voltanospa@pec.it">voltanospa@pec.it</a>	Presidenza Azienda Consortile Acquedotto del Voltano
<a href="mailto:palermo@pec.consorzibonificasicilia.it">palermo@pec.consorzibonificasicilia.it</a>	Consorzio di Bonifica 2
<a href="mailto:sopessrl@legalmail.it">sopessrl@legalmail.it</a>	Azienda Agricola Foderà
<a href="mailto:rfi-dpr-dtp.pa@pec.rfi.it">rfi-dpr-dtp.pa@pec.rfi.it</a>	Rete Ferroviaria Italiana (RFI) - Esercizio Infrastrutture
<a href="mailto:direzione.generale@pec.easacque.it">direzione.generale@pec.easacque.it</a>	Ente Acquedotti Siciliani (E.A.S.)

**PALERMO**



# *Prefettura di Palermo*

## *Ufficio Territoriale del Governo*

*Area V<sup>^</sup> - Protezione Civile, Difesa Civile e Coordinamento del Soccorso Pubblico*

comfopsud@postacert.difesa.it

Comando Forze Operative Sud  
**NAPOLI**

enelproduzione@pec.enel.it

Enel – Divisione GEM/ER Unità di Business  
Passo Martino – Zona Industriale  
**CATANIA**

Sigg. Sindaci e Commissari Straordinari dei  
Comuni della Provincia di Palermo  
**LORO SEDI**

e, per conoscenza

soris@protezionecivilesicilia.it

Dipartimento Regionale Protezione Civile (SORIS)  
**PALERMO**

brigamiles\_aosta@postacert.difesa.it

Comando Brigata Meccanizzata Aosta  
**MESSINA**

Oggetto: Avviso condizioni meteorologiche avverse.

**PROT. 134/51** – PER OPPORTUNA NOTIZIA ET PER ATTIVAZIONE OGNI OCCORRENTE MISURA COMPETENZA, TRASMETTESI IN ALLEGATO ALLERTA DI PROTEZIONE CIVILE N. **23141**, DIRAMATA IN DATA ODIERNA DA SALA OPERATIVA REGIONALE SORIS PUNTO FERMO RESTANDO LA PROSECUZIONE CSS FINO A CESSATE ESIGENZE, SS.LL. VORRANNO SEGUIRE ATTENTAMENTE EVOLUZIONE FENOMENI PREANNUNCIATI VALUTANDO SITUAZIONI CONTINGENTI PER ASSUNZIONE CONSEQUENTI DETERMINAZIONI COMPETENZA .  
I SIGG. SINDACI VORRANNO SENSIBILIZZARE I DIPENDENTI UFFICI SULL'ADOZIONE DELLE MISURE RITENUTE PIU' ADEGUATE PER LA CIRCOSTANZA, FAVORENDO LA CIRCOLARITA' DELL' INFORMAZIONE TRA LA CITTADINANZA E FORNENDO INDICAZIONI UTILI SUI COMPORAMENTI DA TENERE.



*Prefettura di Palermo*

*Ufficio Territoriale del Governo*

*Area V<sup>^</sup> - Protezione Civile, Difesa Civile e Coordinamento del Soccorso Pubblico*

NELL'OCCASIONE VORRANNO FAVORIRE LA CONOSCENZA DEL NUMERO DI EMERGENZA UNICO EUROPEO (NUE) 112 PER L'EVENTUALE SEGNALAZIONE ALLE SALE OPERATIVE DEI VIGILI DEL FUOCO, DELLE FORZE DELL'ORDINE (POLIZIA DI STATO E CARABINIERI) DI SITUAZIONI DI PERICOLO ANCHE POTENZIALE. LE FORZE DELL'ORDINE VORRANNO SENSIBILIZZARE IL PERSONALE IMPEGNATO NEI SERVIZI DI VIGILANZA E PREVENZIONE NELL'AMBITO DEL PIANO COORDINATO DI CONTROLLO DEL TERRITORIO, FAVORENDO LA CIRCOLARITA' DI INFORMAZIONE TRA LE SALE OPERATIVE ALT CUCINOTTA PREFETTO PALERMO

IL DIRIGENTE DI TURNO  
(Dr.ssa Mongiovi)

**Originale firmato agli atti**



prot. n° 21485  
del 21-mag-2023

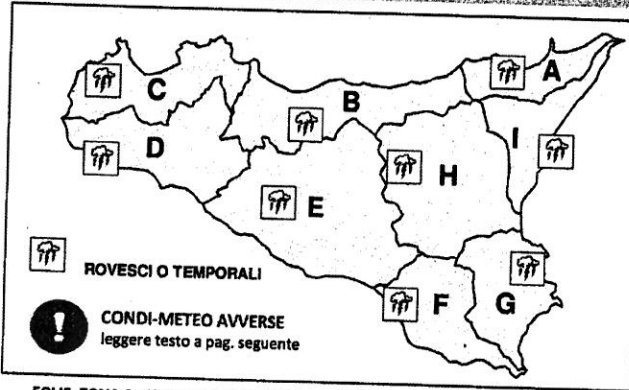
**AVVISO REGIONALE DI PROTEZIONE CIVILE  
PER IL RISCHIO METEO-IDROGEOLOGICO E IDRAULICO N. 23141**

(D.Lgs. n° 1 del 02/01/2018, Direttiva P.C.M. 27/02/2004 e ss.mm.ii., DPRS n° 626/GAB del 30/10/2014 - Sistema di allertamento per rischio idrogeologico e idraulico)

**VALIDITA' dalle ore 16:00 del 21-mag-2023 fino alle ore 24:00 del 22-mag-2023**

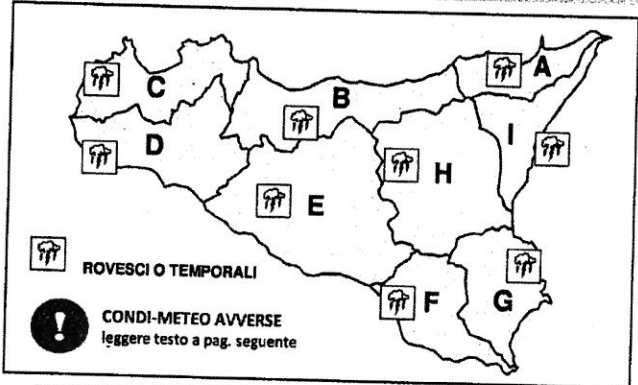
**RISCHIO METEO-IDROGEOLOGICO E IDRAULICO (vedi Avvertenze)**

**LIVELLI DI ALLERTA PER OGGI 21/5/2023**  
(di regola, dall'emissione alle ore 24:00)



EOIE: ZONA A - USTICA, EGADI: ZONA C - PANTELLERIA: ZONA D - PELAGIE: ZONA E

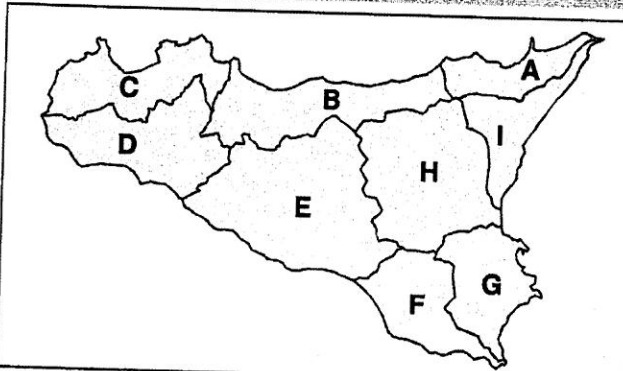
**LIVELLI DI ALLERTA PER DOMANI 22/5/2023**  
(di regola, dalle ore 0:00 fino alle ore 24:00)



EOIE: ZONA A - USTICA, EGADI: ZONA C - PANTELLERIA: ZONA D - PELAGIE: ZONA E

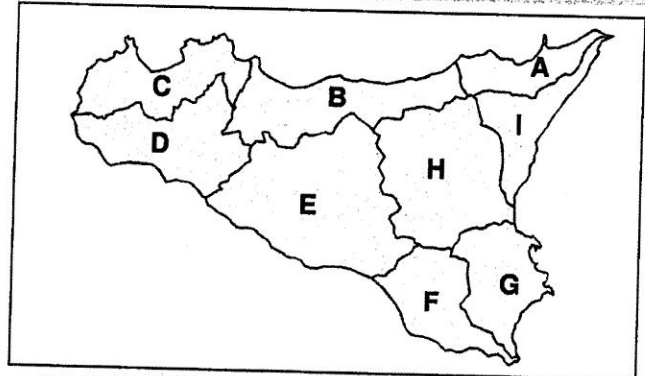
**RISCHIO IDRAULICO (Vedi Avvertenze)**

**LIVELLI DI ALLERTA PER OGGI 21/5/2023**  
(di regola, dall'emissione alle ore 24:00)



EOIE: ZONA A - USTICA, EGADI: ZONA C - PANTELLERIA: ZONA D - PELAGIE: ZONA E

**LIVELLI DI ALLERTA PER DOMANI 22/5/2023**  
(di regola, dalle ore 0:00 fino alle ore 24:00)



EOIE: ZONA A - USTICA, EGADI: ZONA C - PANTELLERIA: ZONA D - PELAGIE: ZONA E

**LIVELLI DI ALLERTA ADOTTATI E FASI OPERATIVE ATTIVATE**

TIPO DI RISCHIO	LIVELLI DI ALLERTA E FASI OPERATIVE PER OGGI			
	VERDE GENERICA VIGILANZA	GIALLA ATTENZIONE	ARANCIONE PREALLARME	ROSSO
IDROGEOLOGICO E IDRAULICO <sup>(1)</sup>				
IDROGEOLOGICO E IDRAULICO PER TEMPORALI <sup>(2)</sup>		TUTTA LA REGIONE		
IDRAULICO <sup>(3)</sup>		TUTTA LA REGIONE		

TIPO DI RISCHIO	LIVELLI DI ALLERTA E FASI OPERATIVE PER DOMANI			
	VERDE GENERICA VIGILANZA	GIALLA ATTENZIONE	ARANCIONE PREALLARME	ROSSO
IDROGEOLOGICO E IDRAULICO <sup>(1)</sup>				
IDROGEOLOGICO E IDRAULICO PER TEMPORALI <sup>(2)</sup>		TUTTA LA REGIONE		
IDRAULICO <sup>(3)</sup>		TUTTA LA REGIONE		

- (1) Le possibili criticità idrauliche sono riferite ai bacini minori (< 50 kmq) e alle aree urbanizzate  
(2) Come sopra, con forzante Meteo  
(3) Condizioni diffuse di possibile criticità idraulica nei bacini maggiori (> 50 kmq)

**VEDI DISPOSIZIONI GENERALI  
E AVVERTENZE**

**NOTE** IN CASO DI ROVESCIO O TEMPORALI, PRESTARE PARTICOLARE ATTENZIONE AI DEFLUSSI NELLE AREE URBANE E NEI LUOGHI FREQUENTATI DALL'UOMO ANCHE IN PROSSIMITA' DEI CORSI D'ACQUA.

**FASI OPERATIVE ATTIVATE  
PER IL DRPC-SICILIA**

PER OGGI: 21/5/2023

PER DOMANI: 22/5/2023

**ATTENZIONE  
ATTENZIONE**

SEGUE AVVISO



prot. n° 21485  
del 21-mag-2023

**AVVISO REGIONALE DI PROTEZIONE CIVILE  
PER IL RISCHIO METEO-IDROGEOLOGICO E IDRAULICO N. 23141**

(D.Lgs. n° 1 del 02/01/2018, Direttiva P.C.M. 27/02/2004 e ss.mm.ii., DPRS n° 626/GAB del 30/10/2014 - Sistema di allertamento per rischio idrogeologico e idraulico)

**VALIDITA' dalle ore 16:00 del 21-mag-2023 fino alle ore 24:00 del 22-mag-2023**

**OPERAZIONI DI RILASCIO IN ALVEO PREVISTE E/O IN ATTO COMUNICATE DAI GESTORI DELLE DIGHE**  
(in parentesi: il bacino principale, il corso d'acqua a valle e le portate di scarico dichiarate in mc/s):

ANCIPA (Simeto, Troina; 8,5), CASTELLO (Magazzolo, Magazzolo; 2), COMUNELLI (Comunelli, Comunelli; 6), DIRILLO (LICODIA EUBEA) (Acate, Dirillo; 10), DISUERI (Gela, Disueri; 5), GARCIA (Belice, Belice sinistro; 18), MARCHESA (San Bartolomeo, Sirignano; 1,2), RUBINO (Birgi, Fastaia; 2)

**IN RELAZIONE ALLE SOPRA INDICATE OPERAZIONI, POTREBBERO VERIFICARSI FENOMENI LOCALIZZATI E/O DIFFUSI DI ESONDAZIONE LUNGO I CORSI D'ACQUA A VALLE DELLE DIGHE. LE STRUTTURE LOCALI DI PROTEZIONE CIVILE ADOTTERANNO, AL RIGUARDO, LE PROCEDURE PREVISTE NEI PROPRI PIANI DI PROTEZIONE CIVILE PER IL RISCHIO IDROGEOLOGICO E IDRAULICO**

**DOCUMENTI DI RIFERIMENTO EMESSI DAL DPC/CENTRO FUNZIONALE CENTRALE:**

VALUTAZIONI METEOROLOGICHE NUMERICHE	del 21-mag-2023	PREVISIONI METEO SINOTTICHE NAZIONALI	del 21-mag-2023
BOLLETTINO DI VIGILANZA METEOROLOGICA NAZIONALE	del 21-mag-2023		
<input checked="" type="checkbox"/> L'AVVISO DI CONDIZIONI METEOROLOGICHE AVVERSE	del 20-mag-2023 n. 23035	Prot. DPC/PRE/25435	

**FENOMENI PREVISTI**

per la giornata di oggi 21-mag-23

per la giornata di domani 22-mag-23

Sparse, anche a carattere di rovescio o temporale, su tutte le zone, con quantitativi cumulati deboli o localmente moderati

**PRECIPITAZIONI**

Sparse, anche a carattere di rovescio o temporale, su tutte le zone, con quantitativi cumulati da deboli a puntualmente moderati

Nessun fenomeno significativo

**NEVICATE**

Nessun fenomeno significativo

Nessun fenomeno significativo

**VISIBILITA'**

Nessun fenomeno significativo

Senza variazioni significative

**TEMPERATURE**

Massime in locale sensibile aumento

Forti nord-orientali sui settori ionici, in attenuazione

**VENTI**

Localmente forti nord-orientali sui settori ionici, in rapida attenuazione

Molto mosso il Tirreno occidentale, lo Stretto di Sicilia e lo Ionio, con moto ondososo in calo

**MARI**

Molto mosso lo Ionio meridionale, con moto ondososo in rapido calo

**CONDI-METEO AVVERSE**

**PERSISTONO: - PRECIPITAZIONI DA SPARSE A DIFFUSE, ANCHE A CARATTERE DI ROVESCIO O TEMPORALE, SPECIE SUI SETTORI ORIENTALI. I FENOMENI SARANNO ACCOMPAGNATI DA ROVESCII DI FORTE INTENSITA', FREQUENTE ATTIVITA' ELETTRICA, POSSIBILI GRANDINATE E FORTI RAFFICHE DI VENTO; - VENTI FORTI CON RAFFICHE DI BURRASCA. MAREGGIATE LUNGO LE COSTE ESPOSTE.**

**DISPOSIZIONI GENERALI**

Si invitano tutti gli Enti cui la presente è diretta (elenco in calce), e i Sindaci in particolare, a predisporre le azioni di prevenzione previste nei propri piani di protezione civile in attuazione dei LIVELLI DI ALLERTA di cui al presente Avviso regionale.

LE FASI OPERATIVE VANNO ATTIVATE TRAMITE GECO.S. In ragione delle criticità presenti nel territorio, le Autorità locali di protezione civile possono attivare Fasi Operative con livelli superiori a quelli del presente Avviso.

Si consultino la "TABELLA DEGLI SCENARI" e la "TABELLA DELLE FASI OPERATIVE" al seguente link: <https://tinyurl.com/yau3gzjo>

I responsabili locali di protezione civile sono invitati a prestare specifica attenzione alle condizioni meteorologiche locali e alle loro variazioni, talora non prevedibili e repentine, nonché ai conseguenti effetti al suolo anche se temuti o presumibili.

Si raccomanda di: 1) dare tempestiva diffusione del presente Avviso e 2) informare la SORIS sull'evoluzione della situazione.

Il presente Avviso è pubblicato su [www.protezionecivilesicilia.it](http://www.protezionecivilesicilia.it)

Normativa di riferimento: <https://tinyurl.com/yau3gzjo>

Decreto Legislativo n.1 del 02/01/2018: "Codice della protezione civile"; DPRS del 27/01/2011 in GURS n. 8 del 18/02/2011: "Linee Guida per la redazione dei piani di protezione civile comunali e intercomunali in tema di rischio idrogeologico"; DPRS n° 626/GAB del 30/10/2014: "Direttiva regionale per la gestione organizzativa e funzionale del sistema di allerta per il rischio idrogeologico e idraulico ai fini di protezione civile"; Circolari del DRPC/CFD-Idro.

VALUTATORE: BRUCCLERI

CO-VALUTATORE:

IL DIRIGENTE DEL CFD-IDRO  
(BASILE)

IL DIRIGENTE GENERALE  
CAPO DEL DIPARTIMENTO  
(COCINA)

Contatti: Centro Funzionale Decentrato - Idro  
e-mail: [centrofunzionale@protezionecivilesicilia.it](mailto:centrofunzionale@protezionecivilesicilia.it)  
posta certificata: [centrofunzionale@pec.protezionecivilesicilia.it](mailto:centrofunzionale@pec.protezionecivilesicilia.it)

SORIS

numero verde 800 404040 - tel. 091 7433111 - fax 091 7074798/7  
e-mail: [soris@protezionecivilesicilia.it](mailto:soris@protezionecivilesicilia.it)



prot. n° 21485  
del 21-mag-2023

**AVVISO REGIONALE DI PROTEZIONE CIVILE  
PER IL RISCHIO METEO-IDROGEOLOGICO E IDRAULICO N. 23141**

(D.Lgs. n° 1 del 02/01/2018, Direttiva P.C.M. 27/02/2004 e ss.mm.lli., DPRS n° 626/GAB del 30/10/2014 - Sistema di allertamento per rischio idrogeologico e idraulico)

**VALIDITA' dalle ore 16:00 del 21-mag-2023 fino alle ore 24:00 del 22-mag-2023**

**AVVERTENZE**

**RISCHIO IDROGEOLOGICO E IDRAULICO:**

possibili criticità di tipo geomorfologico (frane) e/o di tipo idraulico nei piccoli bacini (< 50 kmq) e nelle aree urbanizzate.

**RISCHIO IDRAULICO:**

possibili criticità per fenomeni prevalentemente di tipo idraulico principalmente nell'ambito del reticolo idrografico naturale dei bacini maggiori (> 50 kmq) (alluvioni, esondazioni in aree di foce).

**FORZANTE ROVESCII O TEMPORALI E CONDIZIONI METEOROLOGICHE AVVERSE**

le criticità idrogeologiche e idrauliche possono risultare sensibilmente più gravose in caso di rovesci o temporali o di condizioni meteorologiche avverse la cui localizzazione geografica, distribuzione e intensità sono connotati da elevata incertezza previsionale.

**In presenza di condizioni strutturali inadeguate dei corsi d'acqua e delle reti fognarie e in caso di beni ubicati in prossimità o all'interno di zone vocate al dissesto idrogeologico e idraulico, le criticità possono manifestarsi in maniera più gravosa a prescindere dai quantitativi previsti e/o reali di pioggia.**

Le operazioni effettuate dai gestori degli impianti di ritenuta possono causare fenomeni localizzati o diffusi di esondazione a valle delle dighe in relazione agli eventuali ulteriori apporti fluviali, nonché allo stato di manutenzione dei corsi d'acqua.

**ELENCO DEI DESTINATARI DELL'AVVISO REGIONALE DI PROTEZIONE CIVILE  
PER IL RISCHIO METEO-IDROGEOLOGICO E IDRAULICO**

<b>Sindaci</b>	<b>Prefetture - UTG</b>
<b>Responsabili Uffici Comunali di P.C.</b>	<b>Corpo Nazionale Vigili del Fuoco tramite le Prefetture</b>
<b>Liberi Consorzi, Città Metropolitane</b>	<b>Comando Regionale Arma dei Carabinieri tramite le Prefetture</b>
<b>Responsabili P.C. Liberi Consorzi e Città Metropolitane</b>	<b>Compartimento Polizia Stradale Sic. Orientale tramite le Prefetture</b>
<b>Dipartimento Regionale della Protezione Civile</b>	<b>Compartimento Polizia Stradale Sic. Occidentale tramite le Prefetture</b>
<b>Autorità di Bacino del Distretto Idrografico</b>	<b>Comando Regionale Sicilia Guardia di Finanza tramite le Prefetture</b>
- Servizio 1: Tutela delle risorse idriche	<b>Direzioni Marittime tramite le Prefetture</b>
<b>Dipartimento Acque e Rifiuti</b>	<b>Capitanerie di Porto tramite le Prefetture</b>
- Servizio 4: Gestione infrastrutture delle acque	<b>CAI (Gruppo Regione Sicilia)</b>
<b>Dipartimento Agricoltura</b>	<b>CNSAS Corpo Naz.le Soccorso Alpino e Speleologico</b>
- Servizio 5: Unità Operativa 3, SIAS	<b>SUES 118</b>
<b>Dipartimento dello Sviluppo Rurale e Territoriale</b>	<b>CRI</b>
<b>Dipartimento Regionale Tecnico</b>	<b>ANAS</b>
- Uffici Genio Civile	<b>CAS</b>
<b>Dipartimento delle Infrastruttura, della Mobilità e dei Trasporti</b>	<b>RFI</b>
<b>Dipartimento Regionale Ambiente</b>	<b>ENEL - Sicilia</b>
<b>Comando del Corpo Forestale della Regione Siciliana</b>	<b>TERNA - Sicilia</b>
- Ispettorati Ripartimentali delle Foreste	<b>Enti Gestori Telefonia</b>
<b>ARPA - Agenzia Regionale Protezione Ambiente</b>	<b>ENI Integrated Crisis Center - Roma</b>
<b>Enti Parco (Alicantara, Etna, Madonie, Nebrodi, Sicani, Pantalieria)</b>	<b>SNAM Rete Gas - Distretto Sicilia</b>
<b>Riserve Naturali</b>	<b>SICILIACQUE SpA</b>
<b>Dipartimento dei Beni Culturali e dell'Identità Siciliana</b>	<b>Enti Gestori Servizio Idrico Integrato</b>
- Uffici Soprintendenza al BB.CC.AA.	<b>Ordini professionali (Architetti, Geologi, Geometri, Ingegneri, Agronomi e Forestali, Guide Alpine e Vulcanologiche)</b>
<b>Dipartimento per la Pianificazione Strategica</b>	<b>e, p.c.</b>
<b>Dipartimento per le Attività Sanitarie e Osservatorio Epidemiologico</b>	<b>Presidente della Regione Siciliana</b>
<b>Istituto Regionale per lo Sviluppo delle Attività Produttive (IRSAP)</b>	<b>Dipartimento della Protezione Civile</b>
<b>Consorzi di Bonifica</b>	
<b>Ufficio Tecnico per le Dighe - sez. Palermo</b>	
<b>Enti Gestori Dighe</b>	