

prot. n° 14071

**AVVISO REGIONALE DI PROTEZIONE CIVILE**

del 31-mar-2025

**PER IL RISCHIO METEO-IDROGEOLOGICO E IDRAULICO N. 25090**

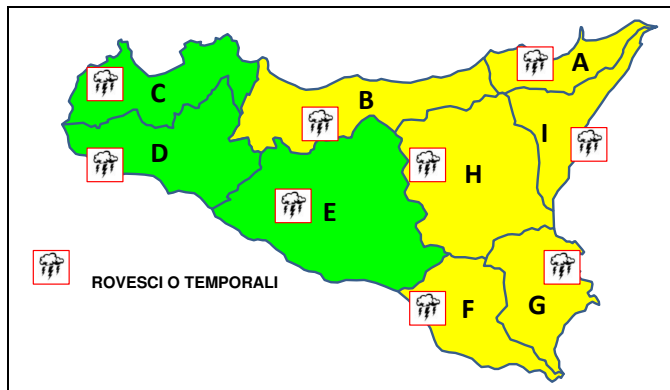
(D.Lgs. n° 1 del 02/01/2018, Direttiva P.C.M. 27/02/2004 e ss.mm.ii., DPRS n° 626/GAB del 30/10/2014 - Sistema di allertamento per rischio idrogeologico e idraulico)

**VALIDITA': dalle ore 16:00 del 31-mar-2025 fino alle ore 24:00 del 1-apr-2025**

**RISCHIO METEO-IDROGEOLOGICO E IDRAULICO (vedi Avvertenze)**

**LIVELLI DI ALLERTA PER OGGI 31/3/2025**

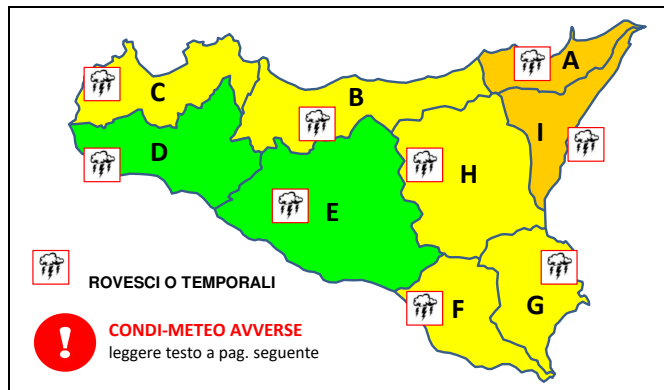
(di regola, dall'emissione alle ore 24:00)



EOLIE: ZONA A - USTICA, EGADI: ZONA C - PANTELLERIA: ZONA D - PELAGIE: ZONA E

**LIVELLI DI ALLERTA PER DOMANI 1/4/2025**

(di regola, dalle ore 0:00 fino alle ore 24:00)

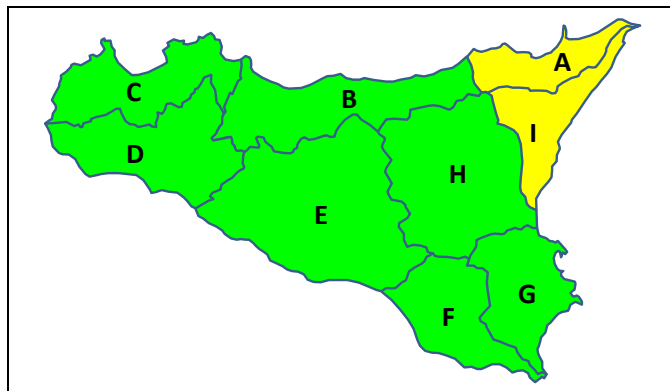


EOLIE: ZONA A - USTICA, EGADI: ZONA C - PANTELLERIA: ZONA D - PELAGIE: ZONA E

**RISCHIO IDRAULICO (Vedi Avvertenze)**

**LIVELLI DI ALLERTA PER OGGI 31/3/2025**

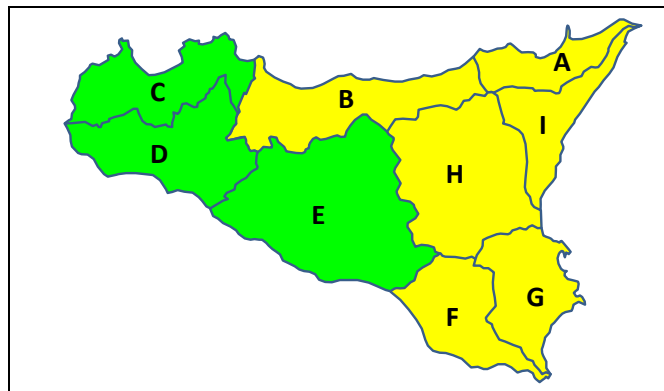
(di regola, dall'emissione alle ore 24:00)



EOLIE: ZONA A - USTICA, EGADI: ZONA C - PANTELLERIA: ZONA D - PELAGIE: ZONA E

**LIVELLI DI ALLERTA PER DOMANI 1/4/2025**

(di regola, dalle ore 0:00 fino alle ore 24:00)



EOLIE: ZONA A - USTICA, EGADI: ZONA C - PANTELLERIA: ZONA D - PELAGIE: ZONA E

**LIVELLI DI ALLERTA ADOTTATI E FASI OPERATIVE ATTIVATE**

TIPO DI RISCHIO	LIVELLI DI ALLERTA E FASI OPERATIVE PER OGGI				LIVELLI DI ALLERTA E FASI OPERATIVE PER DOMANI			
	VERDE GENERICA VIGILANZA	GIALLA ATTENZIONE	ARANCIONE PREALLARME	ROSSA ALLARME	VERDE GENERICA VIGILANZA	GIALLA ATTENZIONE	ARANCIONE PREALLARME	ROSSA ALLARME
IDROGEOLOGICO E IDRAULICO <sup>(1)</sup>								
IDROGEOLOGICO E IDRAULICO PER TEMPORALI <sup>(2)</sup>	C, D, E	A, B, F, G, H, I			D, E	B, C, F, G, H	A, I	
IDRAULICO <sup>(3)</sup>	B, C, D, E, F, G, H	A, I			C, D, E	A, B, F, G, H, I		

- (1) Le possibili criticità idrauliche sono riferite ai bacini minori (< 50 kmq) e alle aree urbanizzate  
(2) Come sopra, con forzante Meteo  
(3) Condizioni diffuse di possibile criticità idraulica nei bacini maggiori (> 50 kmq)

**VEDI DISPOSIZIONI GENERALI E AVVERTENZE**

**NOTE** IN CASO DI ROVESCIO O TEMPORALI, PRESTARE PARTICOLARE ATTENZIONE AI DEFLUSSI NELLE AREE URBANE E NEI LUOGHI FREQUENTATI DALL'UOMO ANCHE IN PROSSIMITA' DEI CORSI D'ACQUA. PRESTARE ATTENZIONE ALLA PRESENZA DI NEVE E GHIACCIO SULLE STRADE

**FASI OPERATIVE ATTIVATE PER IL DRPC-SICILIA**

PER OGGI: 31/3/2025  
PER DOMANI: 1/4/2025

**ATTENZIONE  
PREALLARME**

SEGUE AVVISO



prot. n° 14071  
del 31-mar-2025

**AVVISO REGIONALE DI PROTEZIONE CIVILE  
PER IL RISCHIO METEO-IDROGEOLOGICO E IDRAULICO N. 25090**

(D.Lgs. n° 1 del 02/01/2018, Direttiva P.C.M. 27/02/2004 e ss.mm.ii., DPRS n° 626/GAB del 30/10/2014 - Sistema di allertamento per rischio idrogeologico e idraulico)

**VALIDITA': dalle ore 16:00 del 31-mar-2025 fino alle ore 24:00 del 1-apr-2025**

**OPERAZIONI DI RILASCIO IN ALVEO PREVISTE E/O IN ATTO COMUNICATE DAI GESTORI DELLE DIGHE**  
(in parentesi: il bacino principale, il corso d'acqua a valle e le portate di scarico dichiarate in mc/s):

ANCIPA (Simeto, Troina; 5), DISUERI (Gela, Disueri; 2)

**IN RELAZIONE ALLE SOPRA INDICATE OPERAZIONI, POTREBBERO VERIFICARSI FENOMENI LOCALIZZATI E/O DIFFUSI DI ESONDAZIONE LUNGO I CORSI D'ACQUA A VALLE DELLE DIGHE. LE STRUTTURE LOCALI DI PROTEZIONE CIVILE ADOTTERANNO, AL RIGUARDO, LE PROCEDURE PREVISTE NEI PROPRI PIANI DI PROTEZIONE CIVILE PER IL RISCHIO IDROGEOLOGICO E IDRAULICO**

**DOCUMENTI DI RIFERIMENTO EMESSI DAL DPC/CENTRO FUNZIONALE CENTRALE:**

VALUTAZIONI METEOROLOGICHE NUMERICHE	del	31-mar-2025	PREVISIONI METEO SINOTTICHE NAZIONALI	del	31-mar-2025
BOLLETTINO DI VIGILANZA METEOROLOGICA NAZIONALE	del	31-mar-2025			
<input checked="" type="checkbox"/> L'AVVISO DI CONDIZIONI METEOROLOGICHE AVVERSE	del	31-mar-2025	n. 25026	Prot. DPC/0015274	

**FENOMENI PREVISTI**

**per la giornata di oggi 31-mar-25**

**per la giornata di domani 01-apr-25**

Sparse, anche a carattere di rovescio o temporale, sui settori tirrenici centro-orientali e ionici, con quantitativi cumulati puntualmente moderati; da isolate a sparse, anche a carattere di rovescio o temporale, sui restanti settori, con quantitativi cumulati deboli

**PRECIPITAZIONI**

Da sparse a diffuse, anche a carattere di rovescio o temporale, sul settore tirrenico centrale e versanti ionici, con quantitativi cumulati moderati; sparse, anche a carattere di rovescio o temporale, sui restanti settori, con quantitativi cumulati generalmente deboli, fino a puntualmente moderati sui restanti settori settentrionali e orientali

Nessun fenomeno significativo

**NEVICATE**

Sui rilievi, con apporti al suolo moderati

Nessun fenomeno significativo

**VISIBILITA'**

Nessun fenomeno significativo

Senza variazioni di rilievo

**TEMPERATURE**

Senza variazioni di rilievo

Localmente forti nord-occidentali sulla Sicilia occidentale

**VENTI**

Forti dai quadranti settentrionali con raffiche di burrasca sulla Sicilia centro-occidentale

Da molto mosso ad agitato lo Stretto di Sicilia; molto mosso il Tirreno meridionale settore ovest

**MARI**

Molto mossi i bacini meridionali, ad eccezione dello Ionio

**CONDI-METEO AVVERSE**

**DALLE PRIME ORE DI DOMANI, MARTEDÌ 01 APRILE 2025, E PER LE SUCCESSIVE 18-24 ORE, SI PREVEDONO PRECIPITAZIONI, DA SPARSE A DIFFUSE, ANCHE A CARATTERE DI ROVESCIO O TEMPORALE, SPECIE SUI SETTORI SETTENTRIONALI E ORIENTALI. I FENOMENI SARANNO ACCOMPAGNATI DA ROVESCII DI FORTE INTENSITÀ, ATTIVITÀ ELETTRICA E FORTI RAFFICHE DI VENTO**

**DISPOSIZIONI GENERALI**

Si invitano tutti gli Enti cui la presente è diretta (elenco in calce), e i Sindaci in particolare, a predisporre le azioni di prevenzione previste nei propri piani di protezione civile in attuazione dei LIVELLI DI ALLERTA di cui al presente Avviso regionale.

**LE FASI OPERATIVE VANNO ATTIVATE TRAMITE GECoS.** In ragione delle criticità presenti nel territorio, le Autorità locali di protezione civile possono attivare Fasi Operative con livelli superiori a quelli del presente Avviso.

Si consultino la "TABELLA DEGLI SCENARI" e la "TABELLA DELLE FASI OPERATIVE" al seguente link: <https://tinyurl.com/yau3gzjo>

I responsabili locali di protezione civile sono invitati a prestare specifica attenzione alle condizioni meteorologiche locali e alle loro variazioni, talora non prevedibili e repentine, nonché ai conseguenti effetti al suolo anche se temuti o presumibili.

Si raccomanda di: 1) dare tempestiva diffusione del presente Avviso e 2) informare la **SORIS** sull'evoluzione della situazione.

Il presente Avviso è pubblicato su [www.protezionecivilesicilia.it](http://www.protezionecivilesicilia.it)

Normativa di riferimento: <https://tinyurl.com/yau3gzjo>

Decreto Legislativo n.1 del 02/01/2018: "Codice della protezione civile"; DPRS del 27/01/2011 in GURS n. 8 del 18/02/2011: "Linee Guida per la redazione dei piani di protezione civile comunali e intercomunali in tema di rischio idrogeologico"; DPRS n° 626/GAB del 30/10/2014: "Direttiva regionale per la gestione organizzativa e funzionale del sistema di allerta per il rischio idrogeologico e idraulico ai fini di protezione civile"; Circolari del DRPC/CFD-Idro.

VALUTATORE: D'UGO

CO-VALUTATORE:

**IL DIRIGENTE DEL CFD-Idro**  
(ad interim MARGAGLIOTTA)

**IL DIRIGENTE GENERALE**  
CAPO DEL DIPARTIMENTO  
(COCCINA)

Contatti: **Centro Funzionale Decentrato - Idro**  
e-mail: [centrofunzionale@protezionecivilesicilia.it](mailto:centrofunzionale@protezionecivilesicilia.it)  
posta certificata: [centrofunzionale@pec.protezionecivilesicilia.it](mailto:centrofunzionale@pec.protezionecivilesicilia.it)

**SORIS**  
numero verde 800 404040 - tel. 091 7433111 - fax 091 7074796/7  
e-mail: [soris@protezionecivilesicilia.it](mailto:soris@protezionecivilesicilia.it)



prot. n° 14071  
del 31-mar-2025

**AVVISO REGIONALE DI PROTEZIONE CIVILE  
PER IL RISCHIO METEO-IDROGEOLOGICO E IDRAULICO N. 25090**

(D.Lgs. n° 1 del 02/01/2018, Direttiva P.C.M. 27/02/2004 e ss.mm.ii., DPRS n° 626/GAB del 30/10/2014 - Sistema di allertamento per rischio idrogeologico e idraulico)

**VALIDITA': dalle ore 16:00 del 31-mar-2025 fino alle ore 24:00 del 1-apr-2025**

**AVVERTENZE**

**RISCHIO IDROGEOLOGICO E IDRAULICO:**

possibili criticità di tipo geomorfologico (frane) e/o di tipo idraulico nei piccoli bacini (< 50 kmq) e nelle aree urbanizzate.

**RISCHIO IDRAULICO:**

possibili criticità per fenomeni prevalentemente di tipo idraulico principalmente nell'ambito del reticolo idrografico naturale dei bacini maggiori (> 50 kmq) (alluvioni, esondazioni in aree di foce).

**FORZANTE ROVESCII O TEMPORALI E CONDIZIONI METEOROLOGICHE AVVERSE**

le criticità idrogeologiche e idrauliche possono risultare sensibilmente più gravose in caso di rovesci o temporali o di condizioni meteorologiche avverse la cui localizzazione geografica, distribuzione e intensità sono connotati da elevata incertezza previsionale.

**In presenza di condizioni strutturali inadeguate dei corsi d'acqua e delle reti fognarie e in caso di beni ubicati in prossimità o all'interno di zone vocate al dissesto idrogeologico e idraulico, le criticità possono manifestarsi in maniera più gravosa a prescindere dai quantitativi previsti e/o reali di pioggia.**

Le operazioni effettuate dai gestori degli impianti di ritenuta possono causare fenomeni localizzati o diffusi di esondazione a valle delle dighe in relazione agli eventuali ulteriori apporti fluviali, nonché allo stato di manutenzione dei corsi d'acqua.

**ELENCO DEI DESTINATARI DELL'AVVISO REGIONALE DI PROTEZIONE CIVILE  
PER IL RISCHIO METEO-IDROGEOLOGICO E IDRAULICO**

- |   |   |
|---|---|
| <b>Sindaci</b>  | <b>Prefetture - UTG</b>   |
| <b>Responsabili Uffici Comunali di P.C.</b>                                 | <b>Corpo Nazionale Vigili del Fuoco</b> tramite le Prefetture   |
| <b>Liberi Consorzi, Città Metropolitane</b>                                 | <b>Comando Regionale Arma dei Carabinieri</b> tramite le Prefetture   |
| <b>Responsabili P.C. Liberi Consorzi e Città Metropolitane</b>              | <b>Compartimento Polizia Stradale Sic. Orientale</b> tramite le Prefetture  |
| <b>Dipartimento Regionale della Protezione Civile</b>                       | <b>Compartimento Polizia Stradale Sic. Occidentale</b> tramite le Prefetture  |
| <b>Autorità di Bacino del Distretto Idrografico</b>                         | <b>Comando Regionale Sicilia Guardia di Finanza</b> tramite le Prefetture   |
| - Servizio 1: Tutela delle risorse idriche                                  | <b>Direzioni Marittime</b> tramite le Prefetture  |
| <b>Dipartimento Acque e Rifiuti</b>   | <b>Capitanerie di Porto</b> tramite le Prefetture   |
| - Servizio 4: Gestione infrastrutture delle acque                           | <b>CAI (Gruppo Regione Sicilia)</b>   |
| <b>Dipartimento Agricoltura</b>   | <b>CNSAS Corpo Naz.le Soccorso Alpino e Speleologico</b>  |
| - Servizio 5: Unità Operativa 3, SIAS                                       | <b>SUES 118</b>   |
| <b>Dipartimento dello Sviluppo Rurale e Territoriale</b>                    | <b>CRI</b>  |
| <b>Dipartimento Regionale Tecnico</b>                                       | <b>ANAS</b>   |
| - Uffici Genio Civile   | <b>CAS</b>  |
| <b>Dipartimento delle Infrastrutture, della Mobilità e dei Trasporti</b>    | <b>RFI</b>  |
| <b>Dipartimento Regionale Ambiente</b>                                      | <b>ENEL - Sicilia</b>   |
| <b>Comando del Corpo Forestale della Regione Siciliana</b>                  | <b>TERNA - Sicilia</b>  |
| - Ispettorati Ripartimentali delle Foreste                                  | <b>Enti Gestori Telefonia</b>   |
| <b>ARPA - Agenzia Regionale Protezione Ambiente</b>                         | <b>ENI Integrated Crisis Center - Roma</b>  |
| <b>Enti Parco (Alcantara, Etna, Madonie, Nebrodi, Sicani, Pantelleria)</b>  | <b>SNAM Rete Gas - Distretto Sicilia</b>  |
| <b>Riserve Naturali</b>   | <b>SICILIAACQUE SpA</b>   |
| <b>Dipartimento dei Beni Culturali e dell'Identità Siciliana</b>            | <b>Enti Gestori Servizio Idrico Integrato</b>   |
| - Uffici Soprintendenza ai BB.CC.AA.  | <b>Ordini professionali</b> (Architetti, Geologi, Geometri, Ingegneri, Agronomi e Forestali, Guide Alpine e Vulcanologiche) |
| <b>Dipartimento per la Pianificazione Strategica</b>                        | e, p.c.   |
| <b>Dipartimento per le Attività Sanitarie e Osservatorio Epidemiologico</b> | <b>Presidente della Regione Siciliana</b>   |
| <b>Istituto Regionale per lo Sviluppo delle Attività Produttive (IRSAP)</b> | <b>Dipartimento della Protezione Civile</b>   |
| <b>Consorzi di Bonifica</b>   |   |
| <b>Ufficio Tecnico per le Dighe - sez. Palermo</b>                          |   |
| <b>Enti Gestori Dighe</b>   |   |